

Ficha de reporte

Índice de densidad urbana

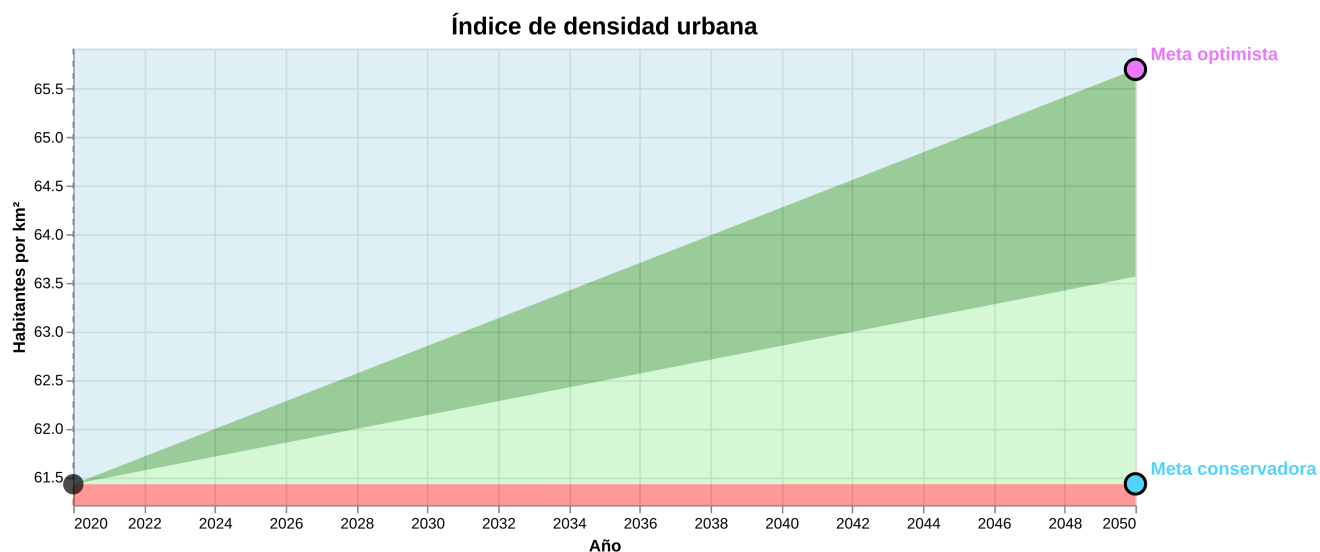
Definición: Densidad urbana promedio de los municipios que conforman las metrópolis de México, medido como habitantes por cada kilómetro cuadrado. Los municipios considerados son aquellos incluidos en la delimitación "Metrópolis de México 2020".

Fuente: Consejo Nacional de Población (CONAPO). Metrópolis de México 2020.

Este indicador forma parte del PED 2050.

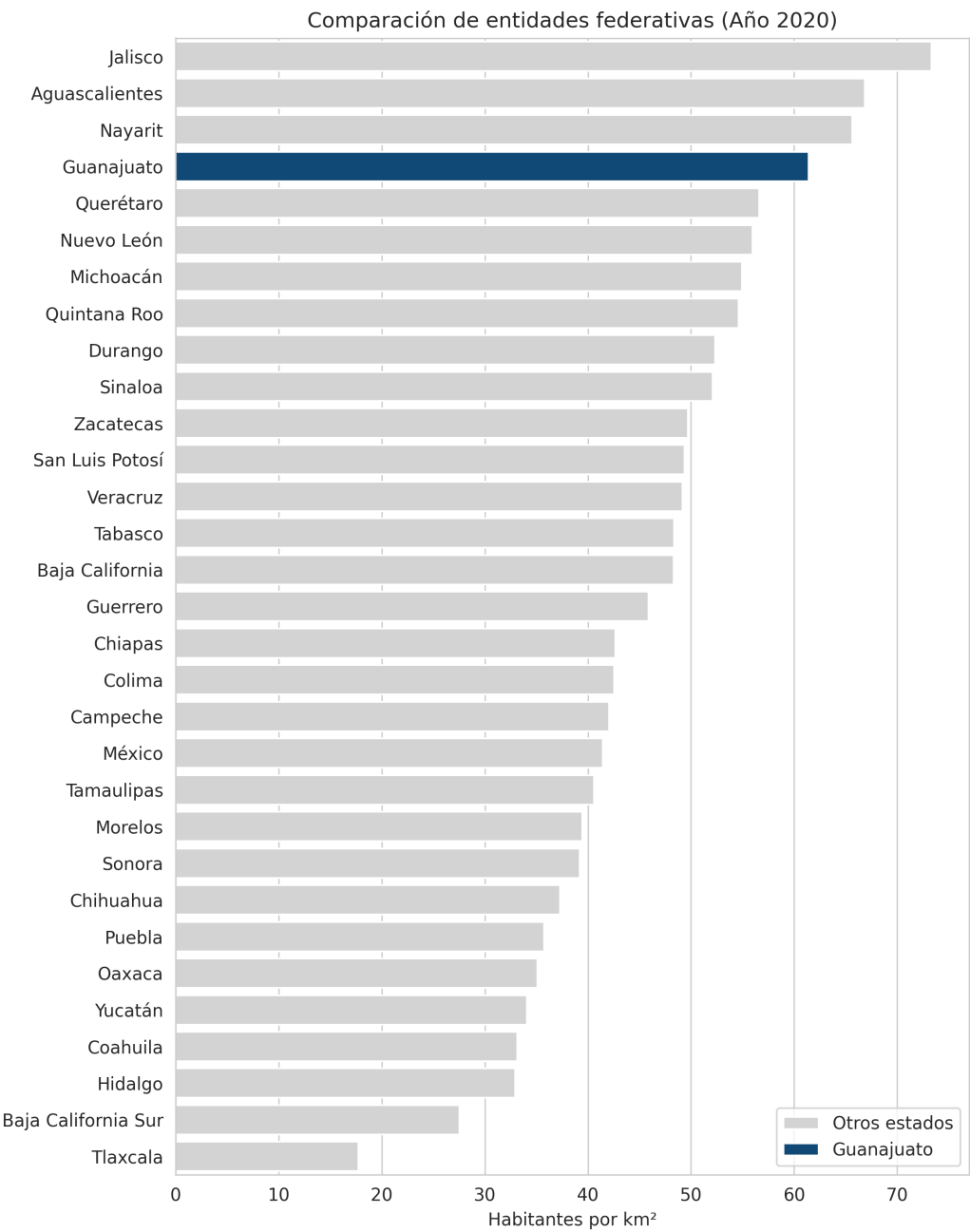
A continuación se muestra el grado de cumplimiento

Último valor: 61.43 (2020)
Índice de logro: 0.00
Semáforo de avance: Zona blanca: Sin actualización
Ranking estatal: 4 de 31

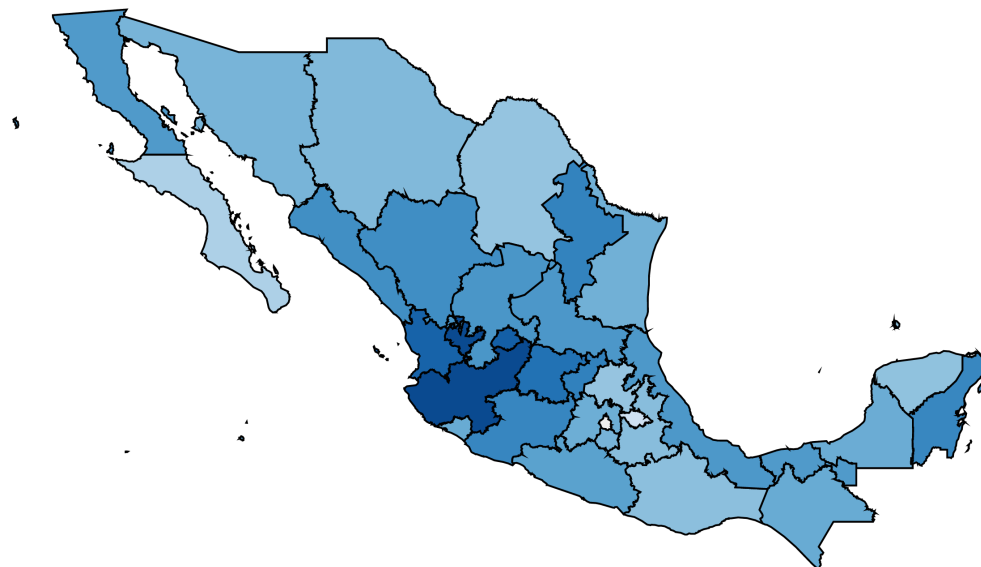


Año línea base: 2020
Valor línea base: 61.43
Meta 2050 conservadora: 61.43
Razón meta conservadora: Corresponde al porcentaje actual de densidad urbana en las metrópolis del estado.
Meta 2050 optimista: 65.70
Razón meta optimista: Corresponde al estado con mayor densidad urbana inmediatamente superior al de Gto (Nayarit).

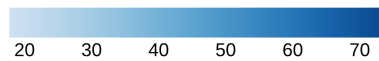
Comparación con otros estados



Índice de densidad urbana - Total - 2020



Habitantes por km²



Comparación en el tiempo

