

Ficha de reporte

Ecosistemas primarios resguardados en áreas naturales protegidas terrestres

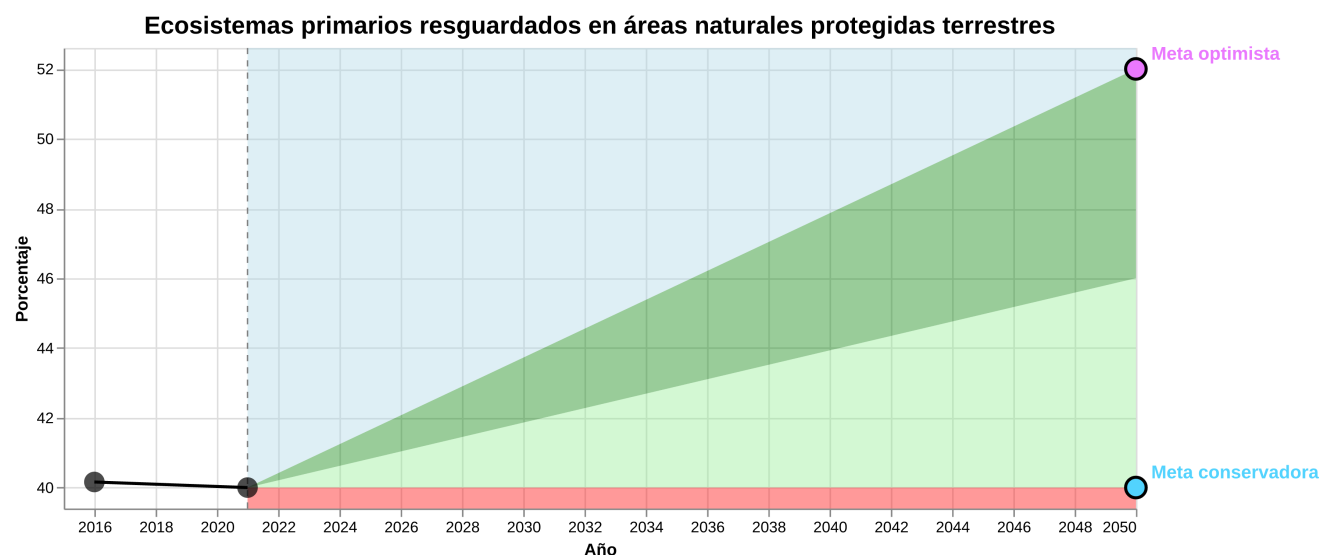
Definición: Porcentaje de la superficie de ecosistemas primarios protegidos en un área natural protegida terrestre federal, estatal o municipal.

Fuente: Instituto Nacional de Estadística y Geografía (INEGI). Series de uso de suelo. Comisión Nacional de Áreas Naturales Protegidas (CONANP). Mapa de las áreas naturales protegidas de México 2021.

Este indicador forma parte del PED 2050.

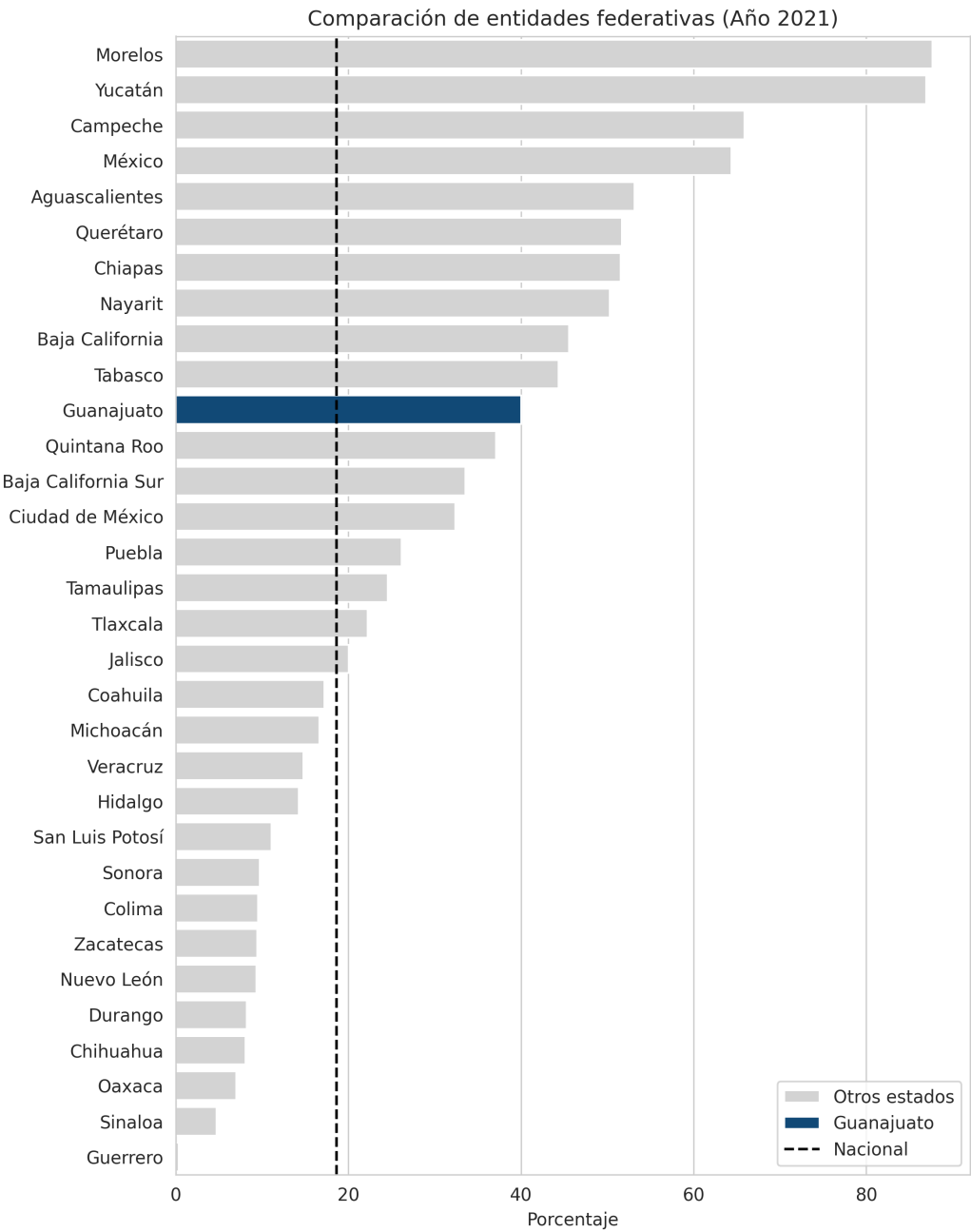
A continuación se muestra el grado de cumplimiento

Último valor: 40.00 (2021)
Índice de logro: 0.00
Semáforo de avance: Zona blanca: Sin actualización
Ranking estatal: 11 de 32

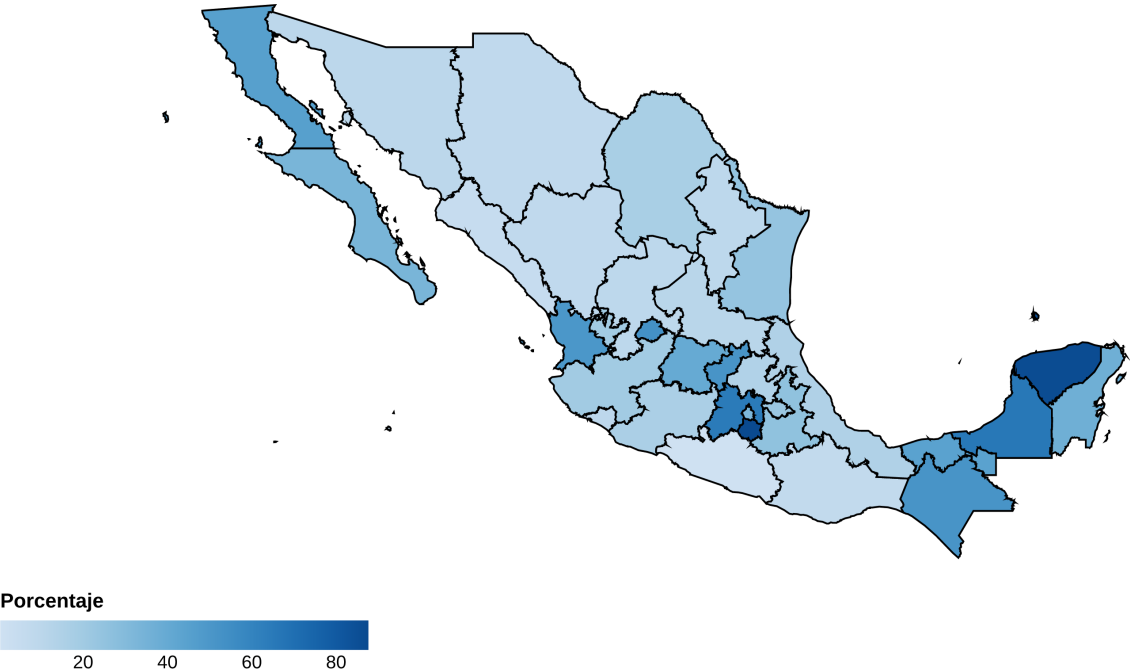


Año línea base: 2021
Valor línea base: 40.00
Meta 2050 conservadora: 40.00
Razón meta conservadora: Quedarnos como
Meta 2050 optimista: 52.00
Razón meta optimista: Valor de Querétaro, que es un estado vecino

Comparación con otros estados



Ecosistemas primarios resguardados en áreas naturales protegidas terrestres
- Total - 2021



Comparación en el tiempo

