

Ficha de reporte

Áreas naturales protegidas como porcentaje de la superficie estatal

Definición: Áreas naturales del ámbito federal, estatal y municipal con superficie terrestre protegidas para preservar su biodiversidad y sus condiciones naturales en relación con el territorio.

Fuente: Secretaría del Agua y Medio Ambiente (SAMA). Inventario de Áreas Naturales Protegidas.

Este indicador forma parte del PED 2050.

A continuación se muestra el grado de cumplimiento

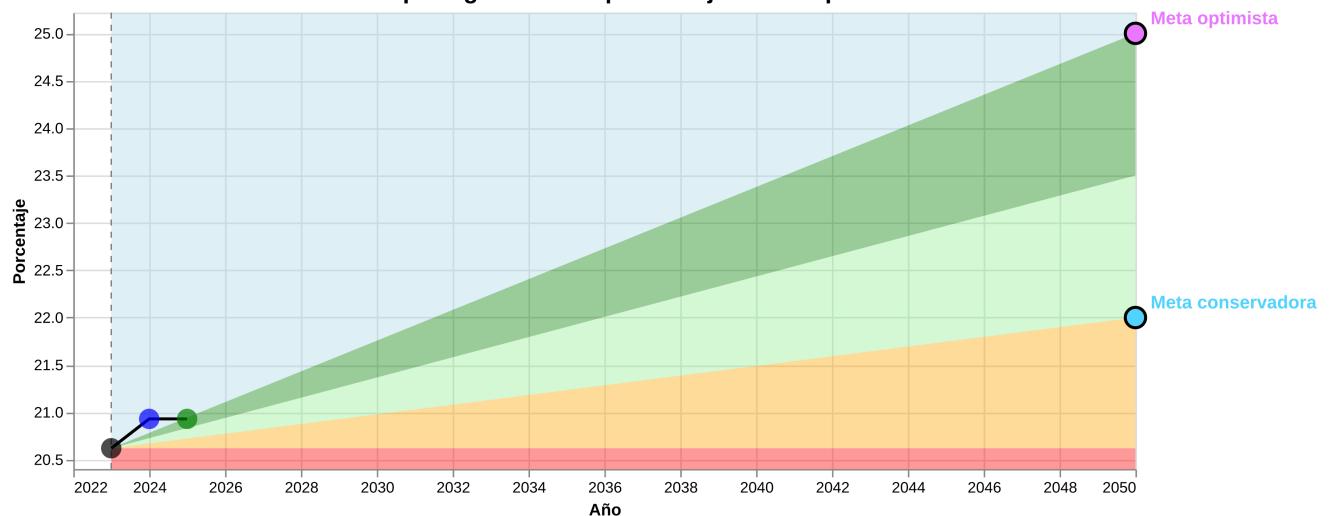
Último valor: 20.93 (2025)

Índice de logro: 0.22

Semáforo de avance: Zona verde oscuro: Igual o mejor que la mitad de la distancia entre las metas, pero menos favorable que la trayectoria necesaria para alcanzar la meta optimista.

Ranking estatal: 10 de 32

Áreas naturales protegidas como porcentaje de la superficie estatal



Año línea base: 2023

Valor línea base: 20.62

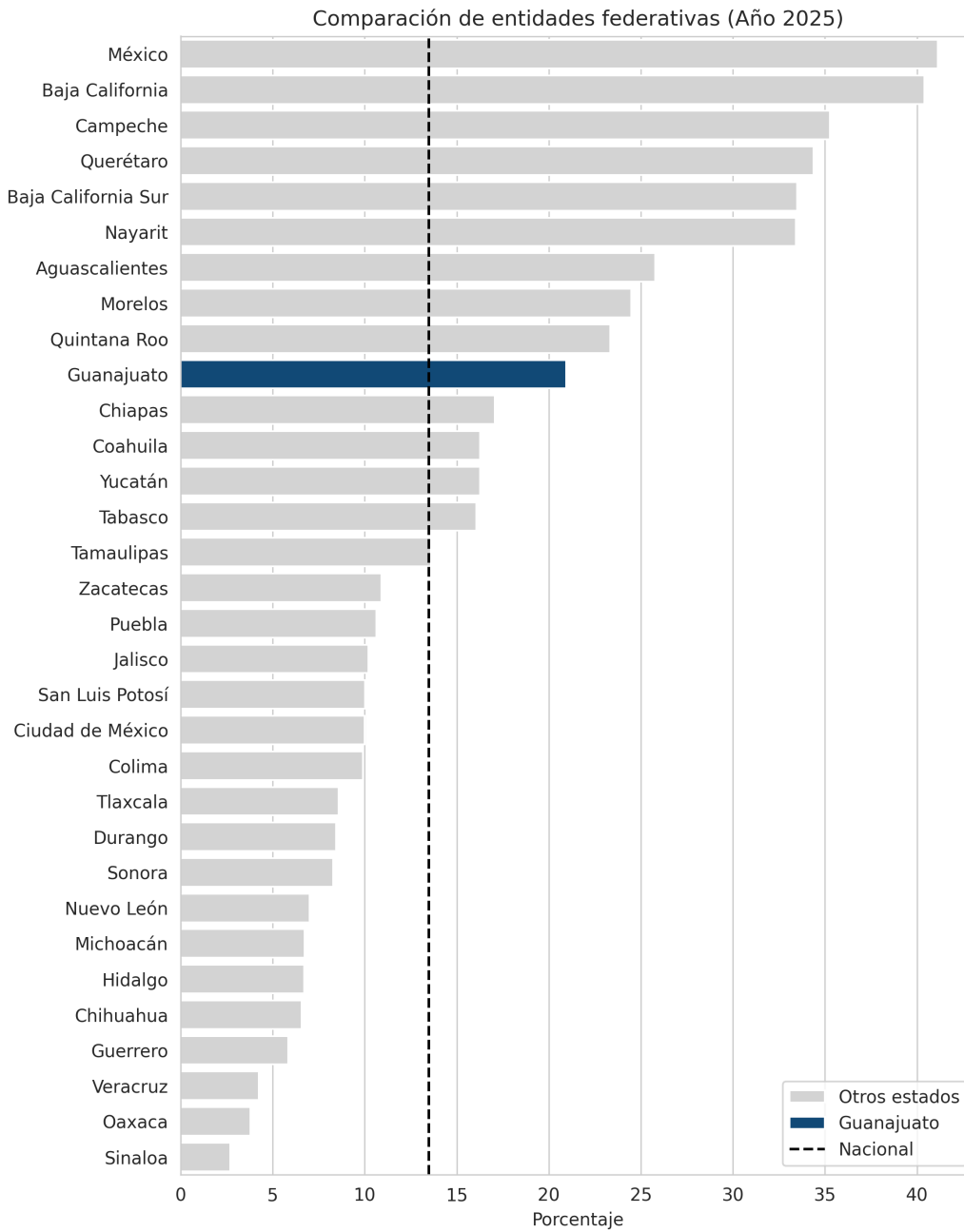
Meta 2050 conservadora: 22.00

Razón meta conservadora: Estimación conservadora Plan estatal de desarrollo 2050

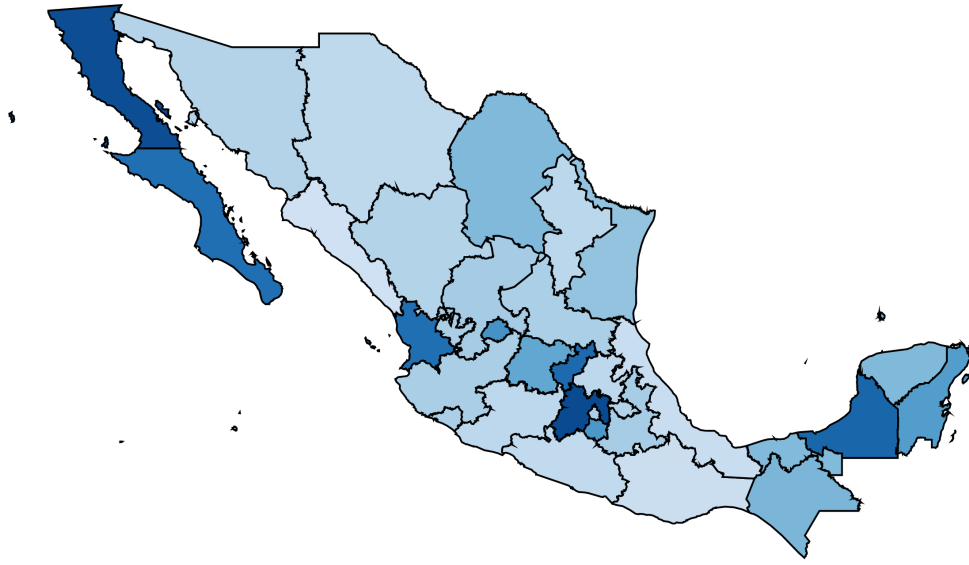
Meta 2050 optimista: 25.00

Razón meta optimista: Estimación optimista Plan estatal de desarrollo 2050

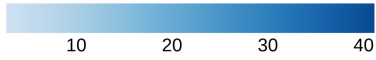
Comparación con otros estados



Áreas naturales protegidas como porcentaje de la superficie estatal - Total - 2025



Porcentaje



Comparación en el tiempo

