

## Ficha de reporte

### Densidad carretera

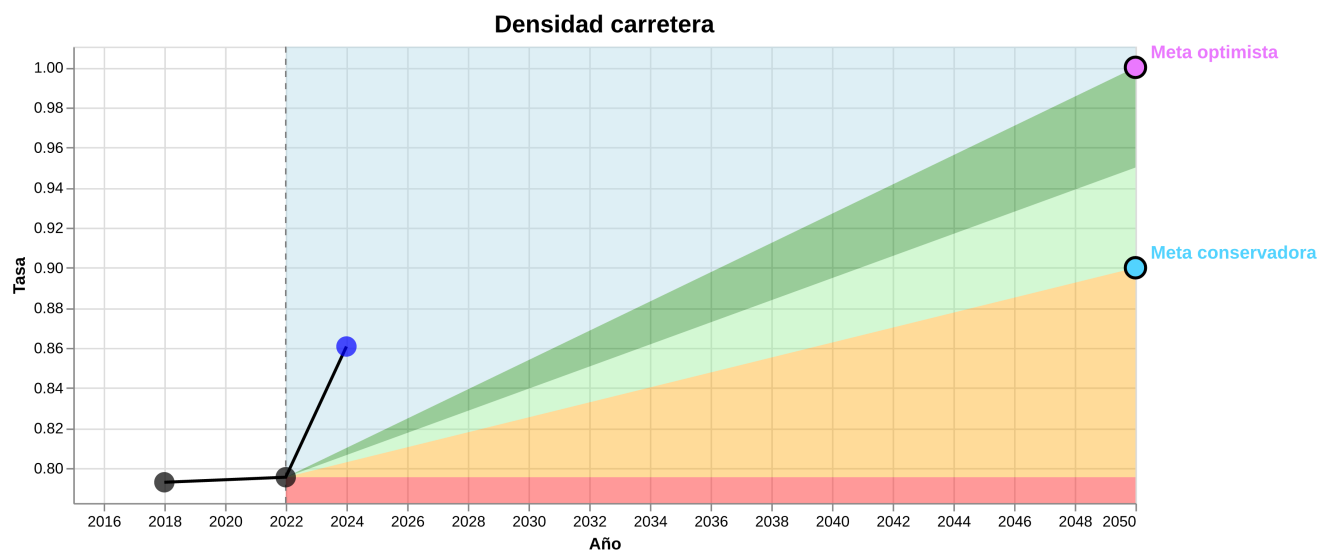
**Definición:** Es la razón entre el total de kilómetros de caminos disponibles para el tránsito vehicular entre el área del polígono estatal o municipal.

**Fuente:** Instituto Nacional de Estadística y Geografía (INEGI). Red Nacional de Caminos (RNC) 2016-2024. Marco geoestadístico 2022.

Este indicador forma parte del PED 2050.

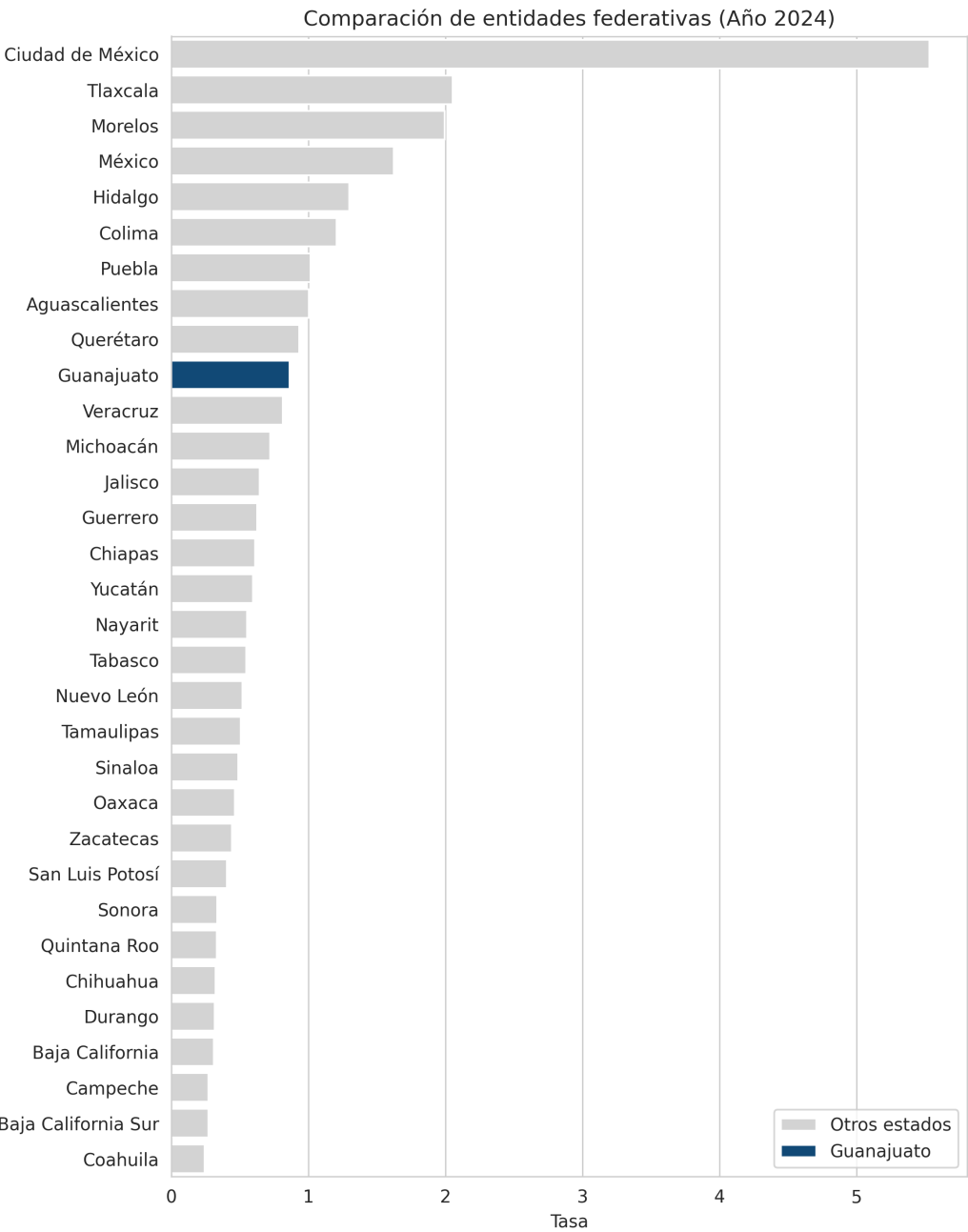
A continuación se muestra el grado de cumplimiento

Último valor: 0.86 (2024)  
Índice de logro: 0.62  
Semáforo de avance: Zona azul: en ruta para superar la meta optimista.  
Ranking estatal: 10 de 32



Año línea base: 2022  
Valor línea base: 0.80  
Meta 2050 conservadora: 0.90  
Razón meta conservadora: Valor más bajo entre las metas propuestas.  
Meta 2050 optimista: 1.00  
Razón meta optimista: Valor más alto propuesto, quitando el outlier

# Comparación con otros estados



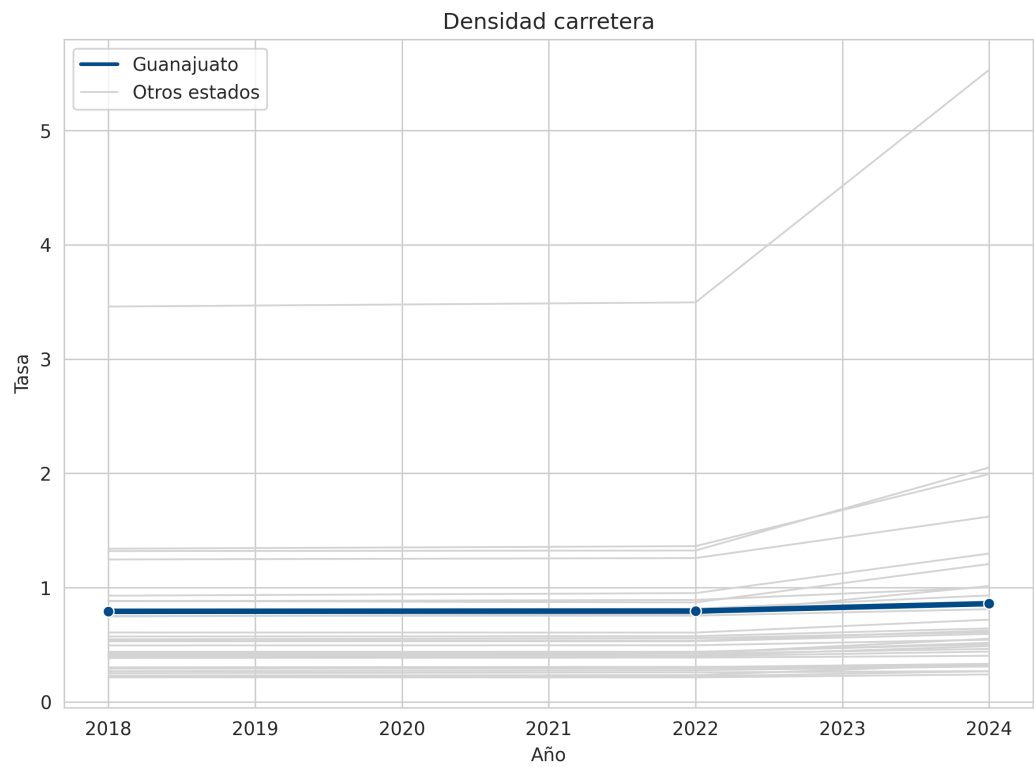
## Densidad carretera - Total - 2024



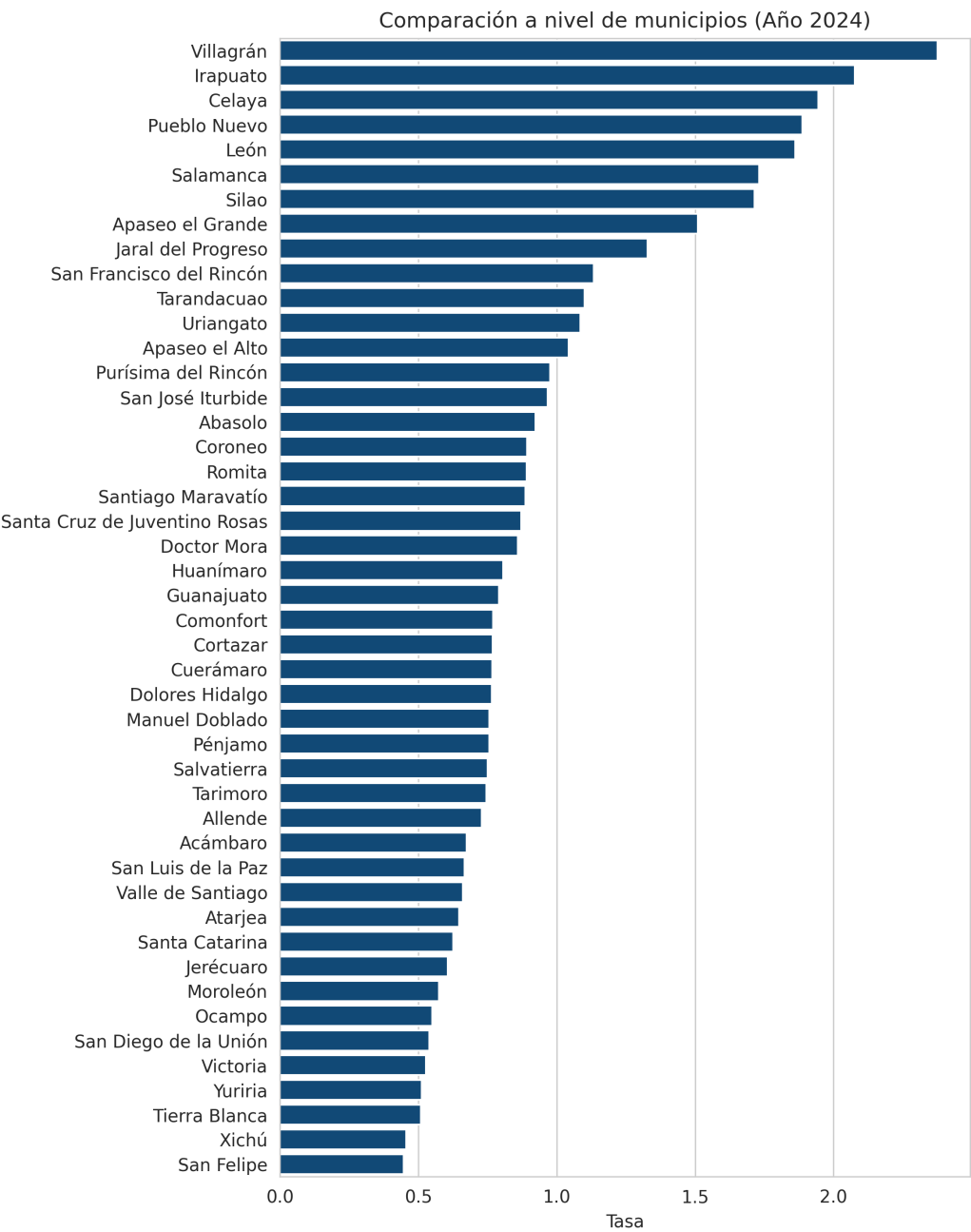
Tasa



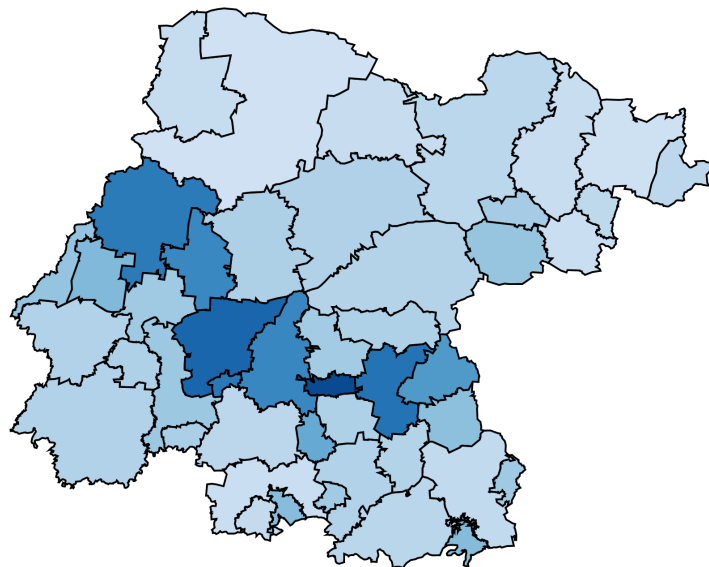
# Comparación en el tiempo



# Comparación a nivel de municipios



### Densidad carretera - Total - 2024



Tasa

